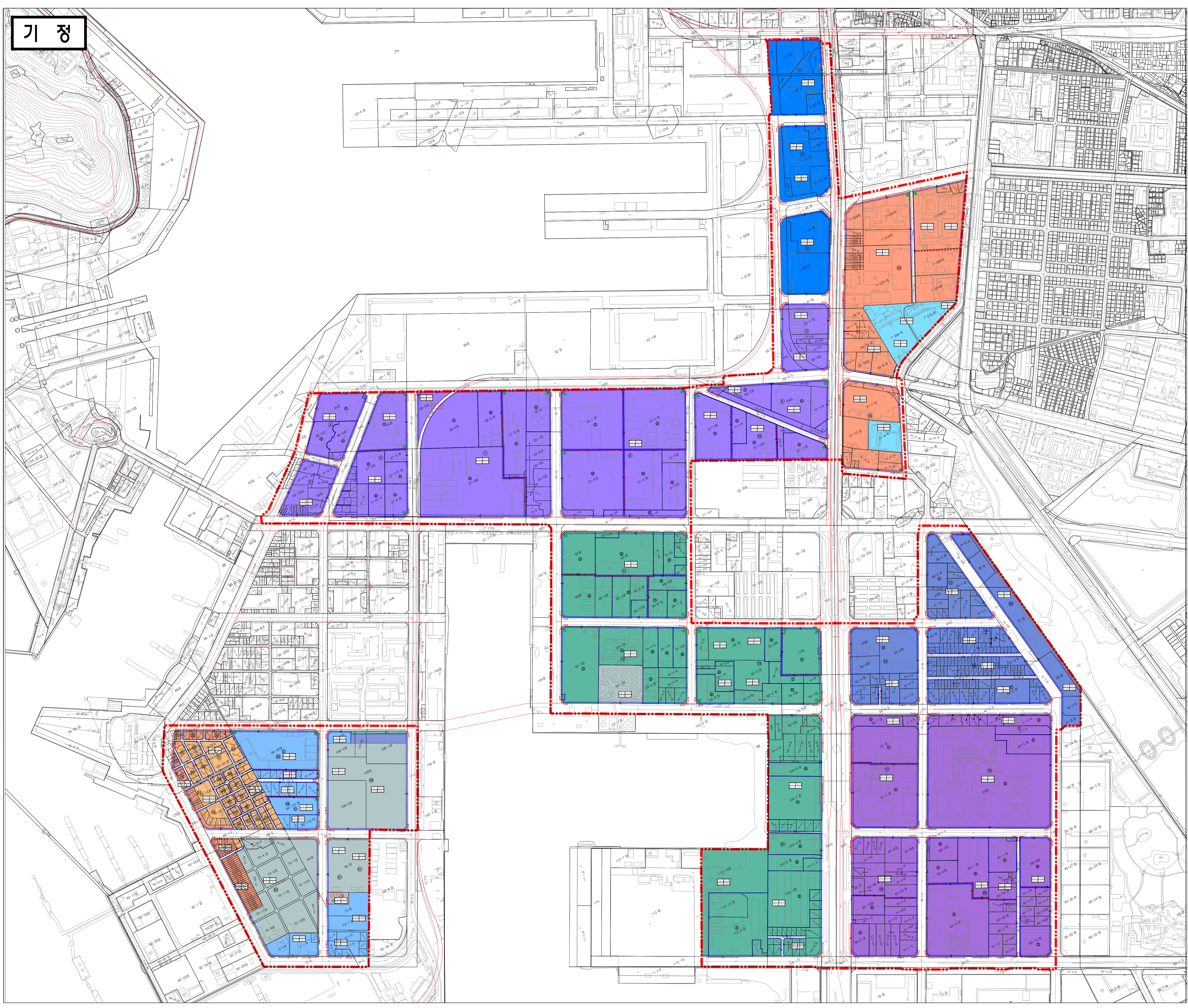


기 정

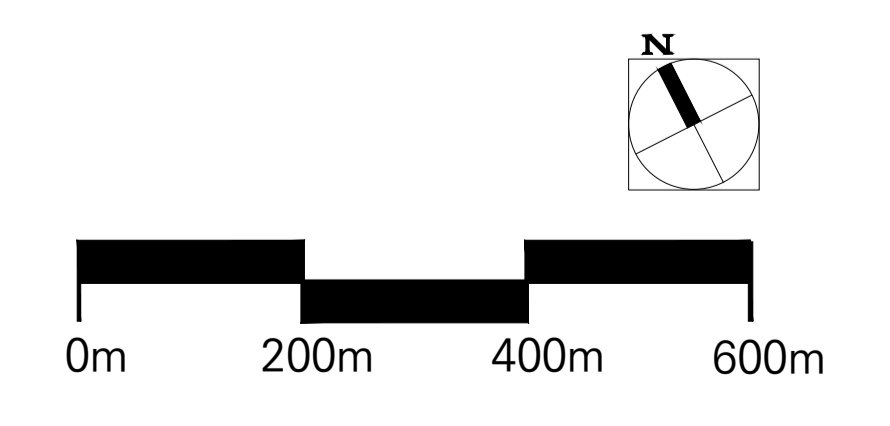
도시관리계획(항동1-3 지구단위계획구역 및 지구단위계획) 결정(변경)

가구·획지 및 건축물 등에 관한 결정도(총괄도)

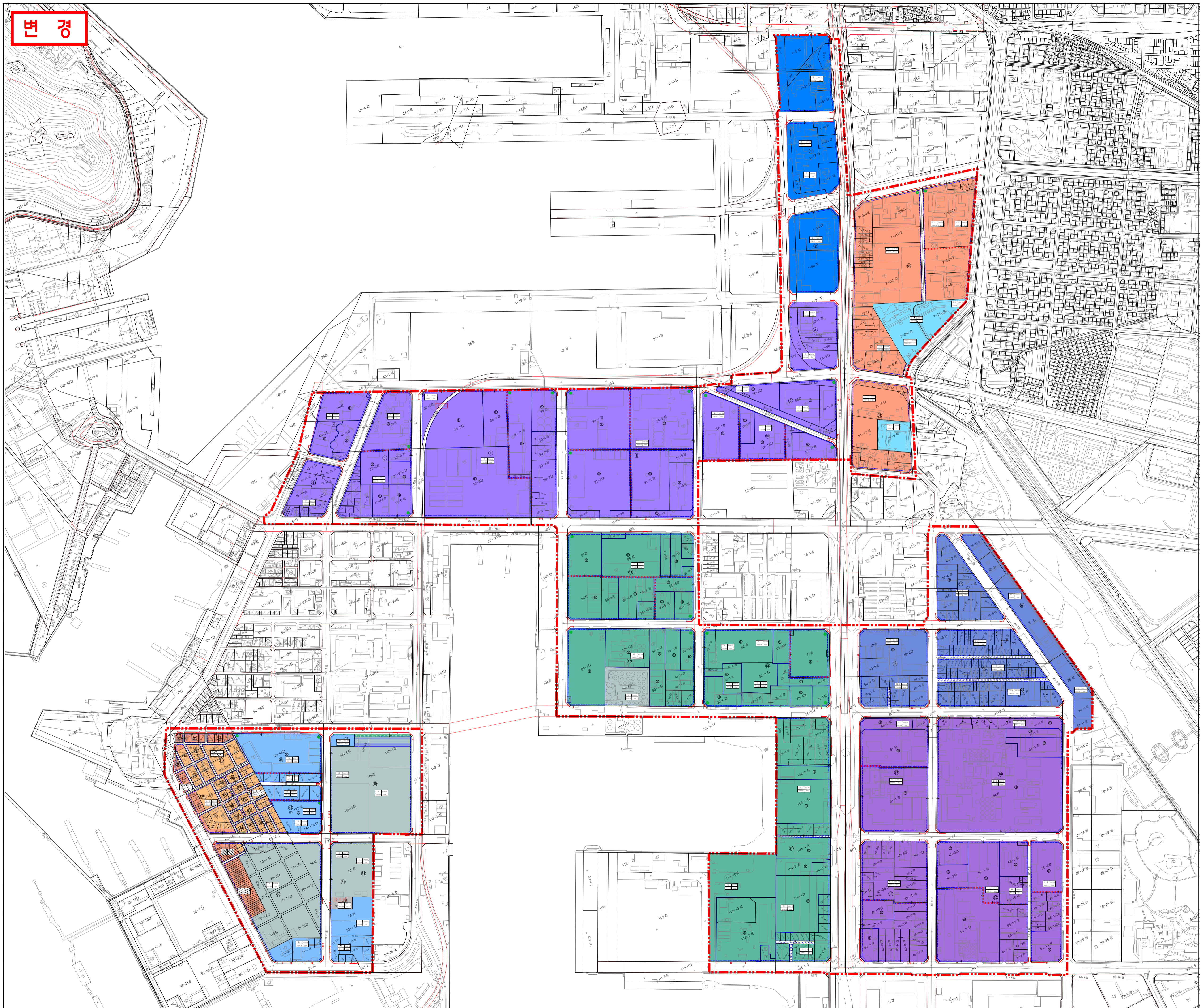


- 지구단위계획구역계
- 가구번호
- 획지
- 공동개발(지정)
- 공동개발(권장)
- 건축한계선
- 저층배치구간
- 차량출입불허구간
- 보차혼용통로
- 공공보행통로
- 공개공지(위치권장)
- 공공조경
- A-1용도
- A-2용도
- B용도(유류저장 및 송유설비)
- C용도(주차장)
- D용도
- E용도
- F용도
- G용도
- H-1용도
- H-2용도
- I-1용도
- I-2용도

S = 1/6,000



**변경**



**도시관리계획(항동1-3 지구단위계획구역 및 지구단위계획) 결정(변경)**

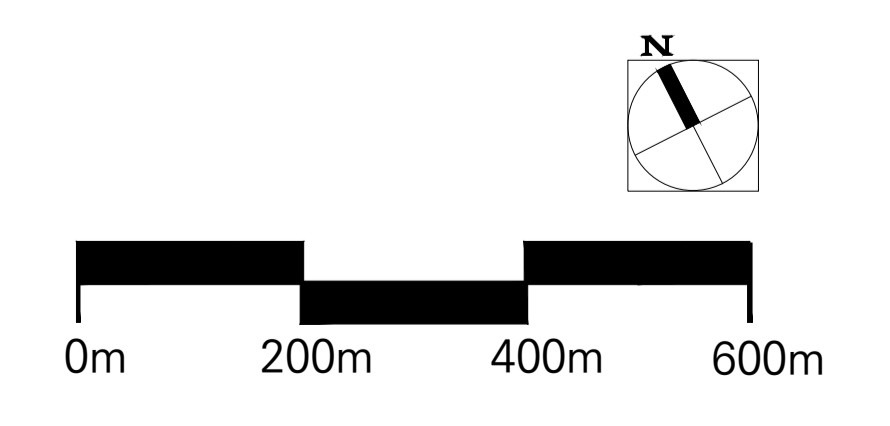
가구·획지 및 건축물 등에 관한 결정도(총괄도)

- 지구단위계획구역계
- 가구번호
- 획지
- 공동개발(지정)
- 공동개발(권장)
- 건축한계선
- 저층배치구간
- 차량출입불허구간
- 보차혼용도로
- 공공보행도로
- 공개공지(위치권장)
- 공공조경
- A-1용도
- A-2용도
- B용도(유류저장 및 송유설비)
- C용도(주차장)
- D용도
- E용도
- F용도
- G용도
- H-1용도
- H-2용도
- I-1용도
- I-2용도

본 결정(변경)도는 변경 및 신설부분에 한하여 유효함

구분	작성자	입안 및 결정일자	
		1차 확인자	2차 확인자
소속	선재이앤씨	인천광역시 중구인천광역시 중구도시계획과	인천광역시 중구인천광역시 중구도시계획과
직위	대표	-	도시계획팀 담당
직명	사업책임기술자	지방시설서기	지방시설주사
성명	박경배	김휘연	김기철
확인인			

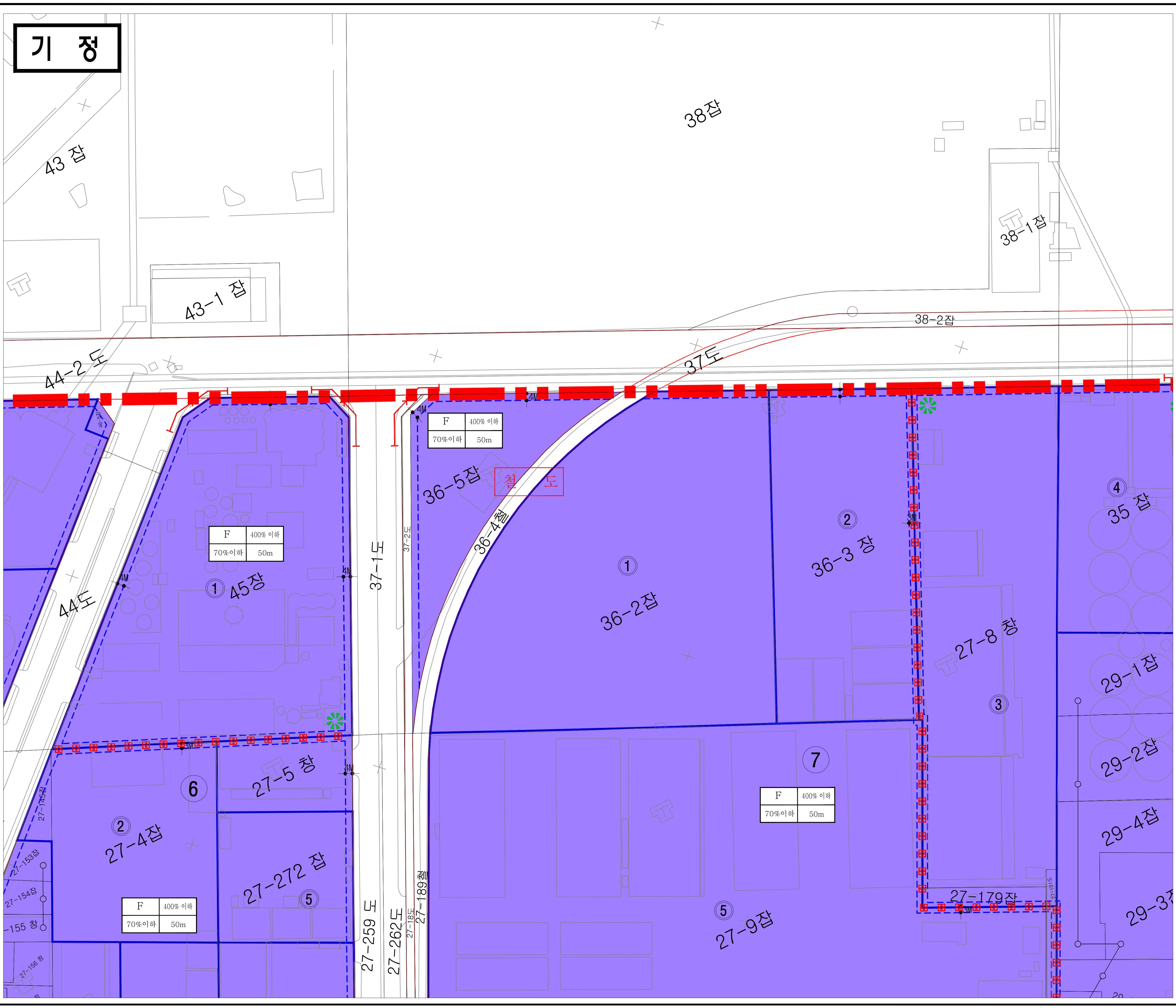
S = 1/6,000



기 정

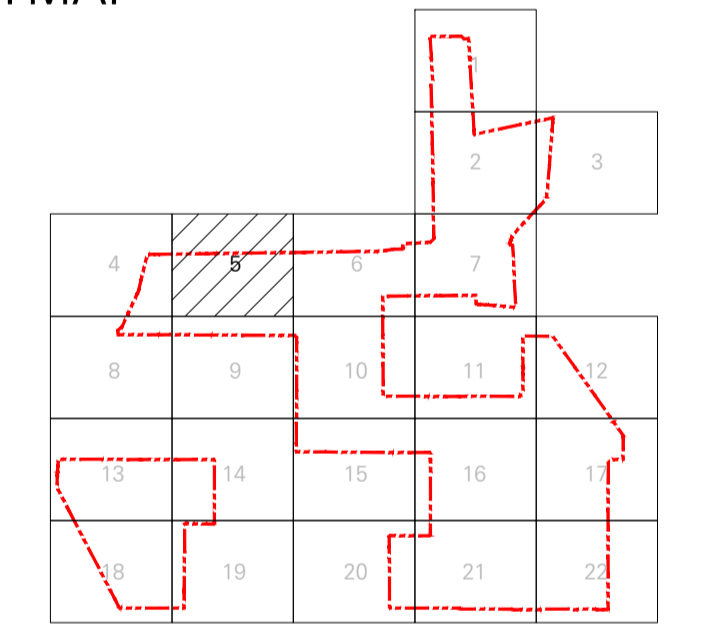
도시관리계획(항동1-3 지구단위계획구역 및 지구단위계획) 결정 및 지형도면 고시

가구·획지 및 건축물 등에 관한 결정도(5)



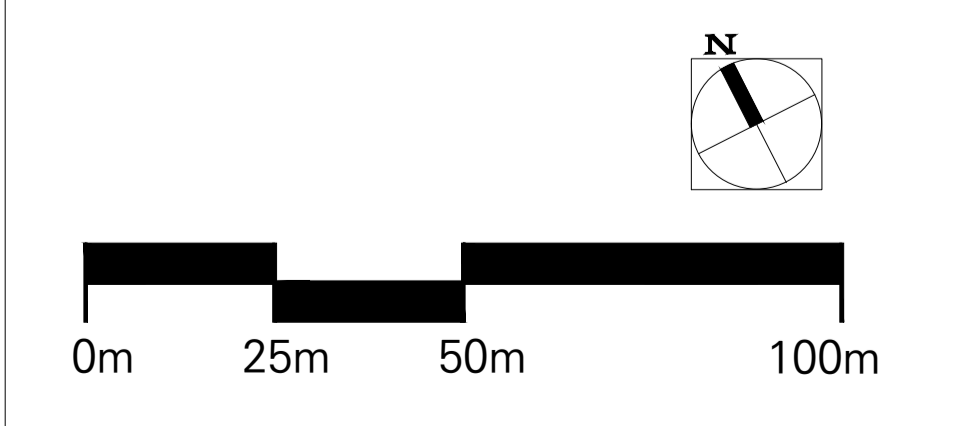
- 지구단위계획구역계
- ① 가구번호
- 획 지
- 공동개발(지정)
- 공동개발(권장)
- 건축한계선
- 저층배치구간
- 차량출입불허구간
- 보차혼용통로
- 공공보행통로
- ✿ 공개공지(위치권장)
- 공공조경
- A-1용도
- A-2용도
- B용도(유류저장 및 송유설비)
- C용도(주차장)
- D용도
- E용도
- F용도
- G용도
- H-1용도
- H-2용도
- I-1용도
- I-2용도

KEYMAP



본 결정(변경)도는 변경 및 신설부분에 한하여 유효함

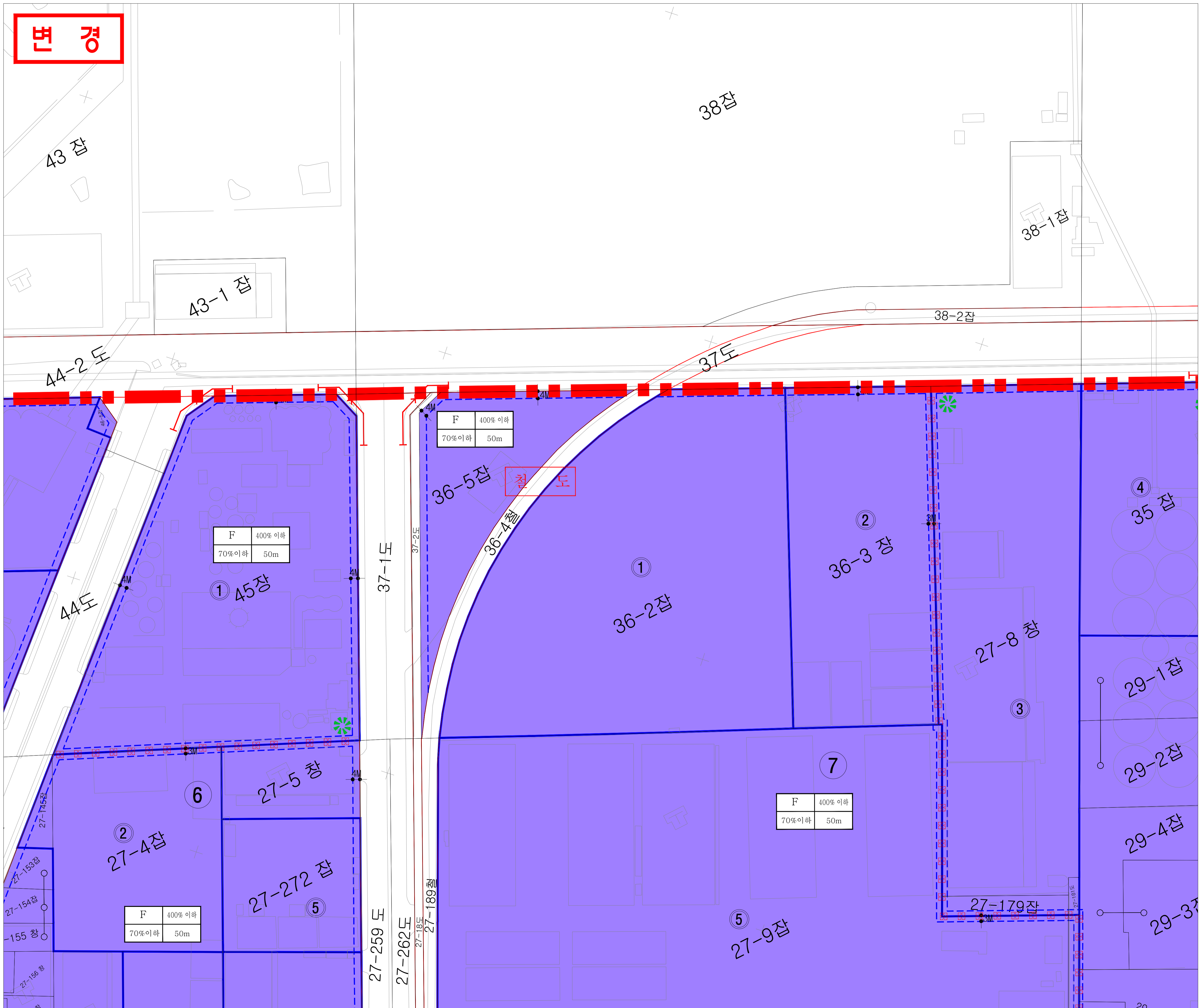
S = 1/1,000



# 변경

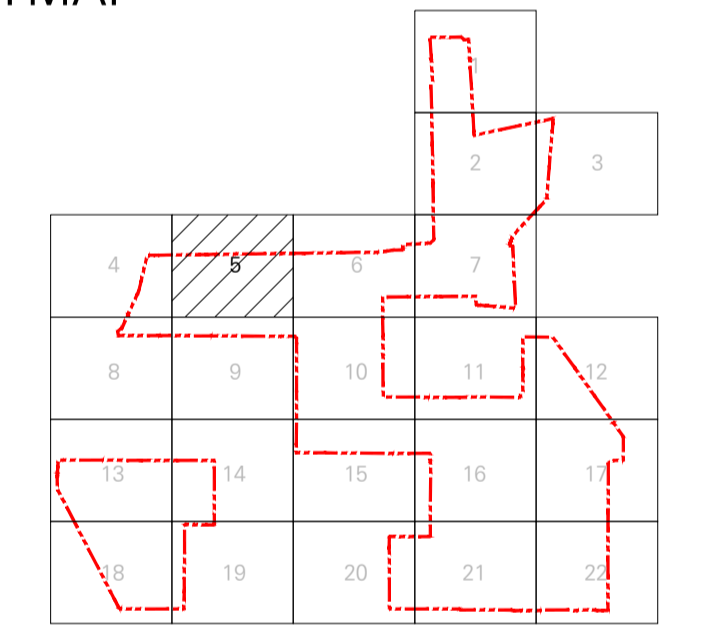
## 도시관리계획(항동1-3 지구단위계획구역 및 지구단위계획) 결정 및 지형도면 고시

가구·획지 및 건축물 등에 관한 결정도(5)



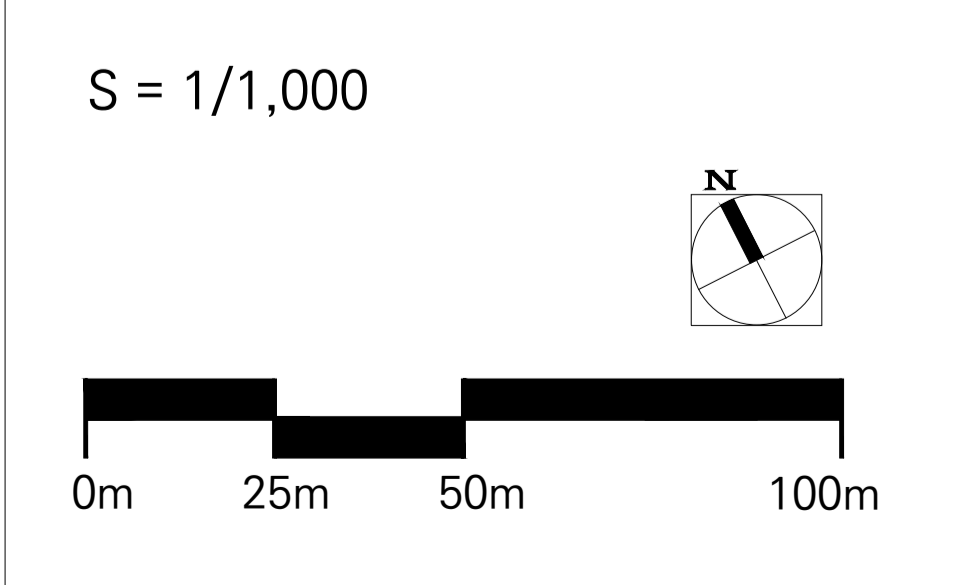
- 지구단위계획구역계
- 가구번호
- 획지
- 공동개발(지정)
- 공동개발(권장)
- 건축한계선
- 저층배치구간
- 차량출입불허구간
- 보차혼용통로
- 공공보행통로
- 공개공지(위치권장)
- 공공조경
- A-1용도
- A-2용도
- B용도(유류저장 및 송유설비)
- C용도(주차장)
- D용도
- E용도
- F용도
- G용도
- H-1용도
- H-2용도
- I-1용도
- I-2용도

### KEYMAP



본 결정(변경)도는 변경 및 신설부분에 한하여 효유효함

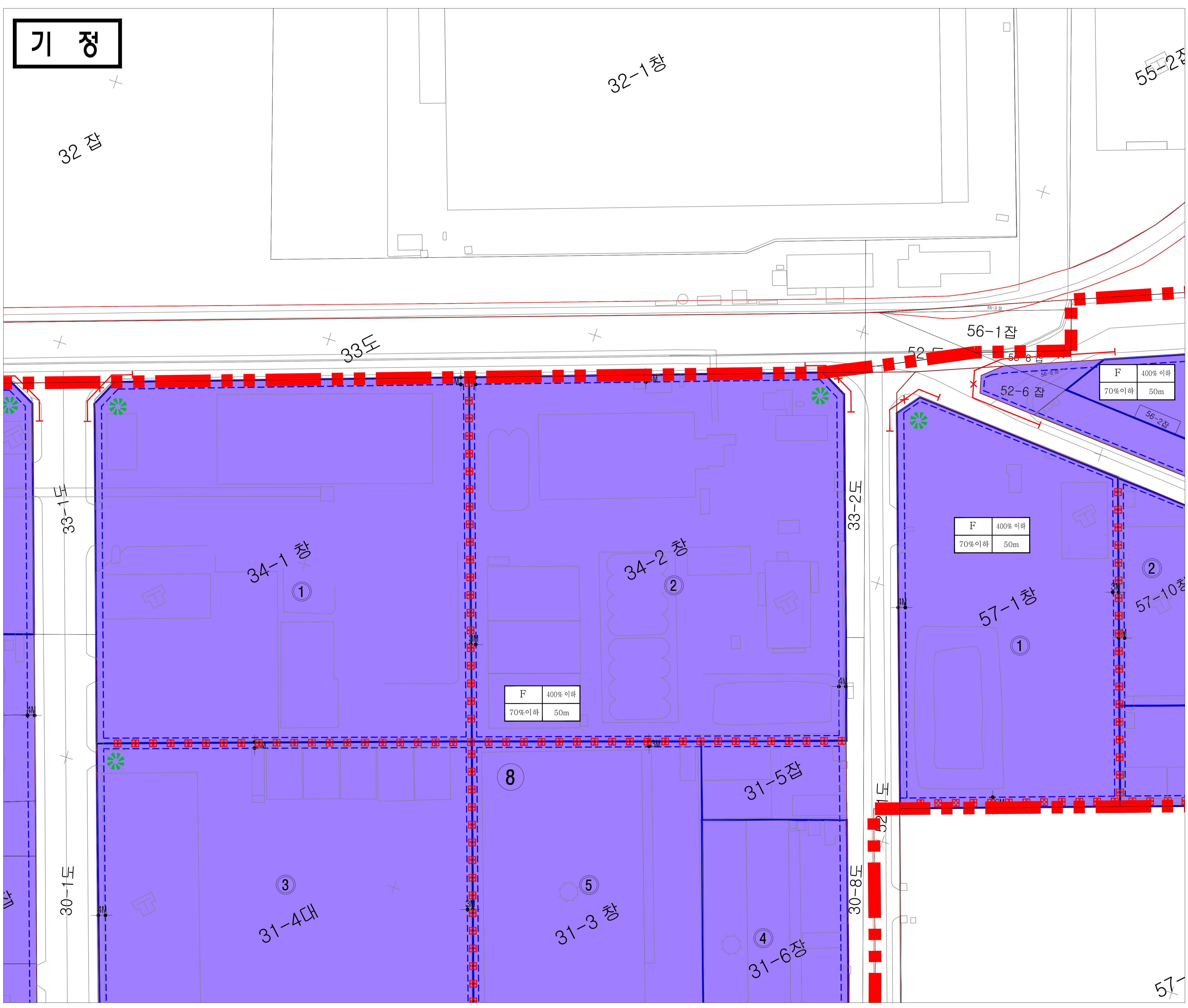
구분	작성자	입안 및 결정권자	
		1차 확인자	2차 확인자
소속	선제이앤씨	인천광역시 중구인천광역시 중구 도시계획과	인천광역시 중구 도시계획과
직위	대표	-	도시계획팀 담당
직명	사업책임기술자	지방시설서기	지방시설주사
성명	박경배	김휘연	김기철
확인인			



# 기 정

## 도시관리계획(항동1-3 지구단위계획구역 및 지구단위계획) 결정 및 지형도면 고시

가구·획지 및 건축물 등에 관한 결정도(6)



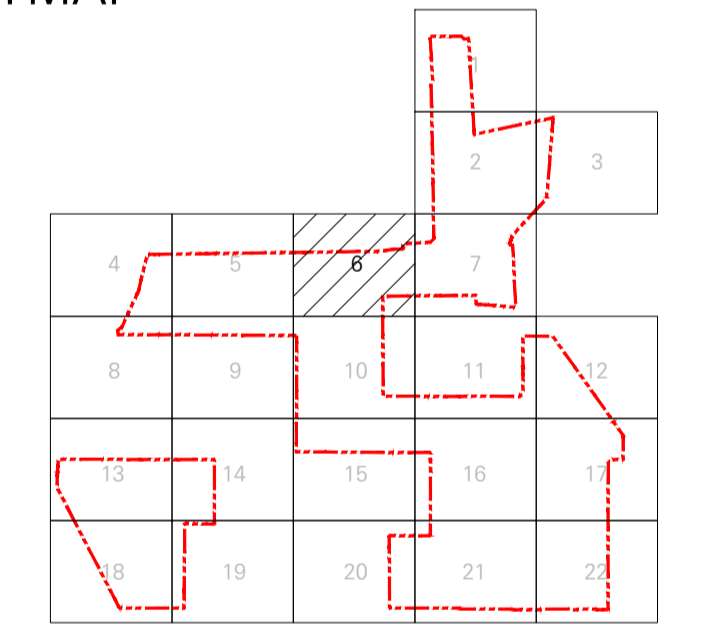
- |            |                  |
|------------|------------------|
| 지구단위계획구역계  | A-1용도            |
| 가구번호       | A-2용도            |
| 획지         | B용도(유류저장 및 송유설비) |
| 공동개발(지정)   | C용도(주차장)         |
| 공동개발(권장)   | D용도              |
| 건축한계선      | E용도              |
| 저층배치구간     | F용도              |
| 차량출입불허구간   | G용도              |
| 보차혼용통로     | H-1용도            |
| 공공보행통로     | H-2용도            |
| 공개공지(위치권장) | I-1용도            |
| 공공조경       | I-2용도            |

F	400% 이하
	70% 이하 50m

F	400% 이하
	70% 이하 50m

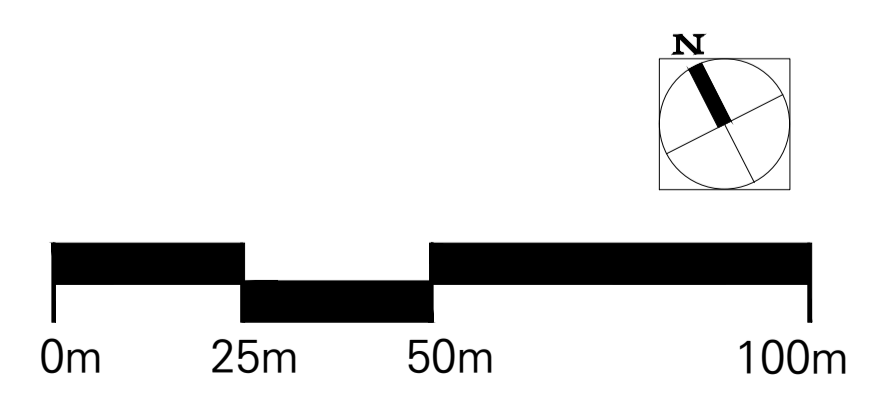
F	400% 이하
	70% 이하 50m

### KEYMAP

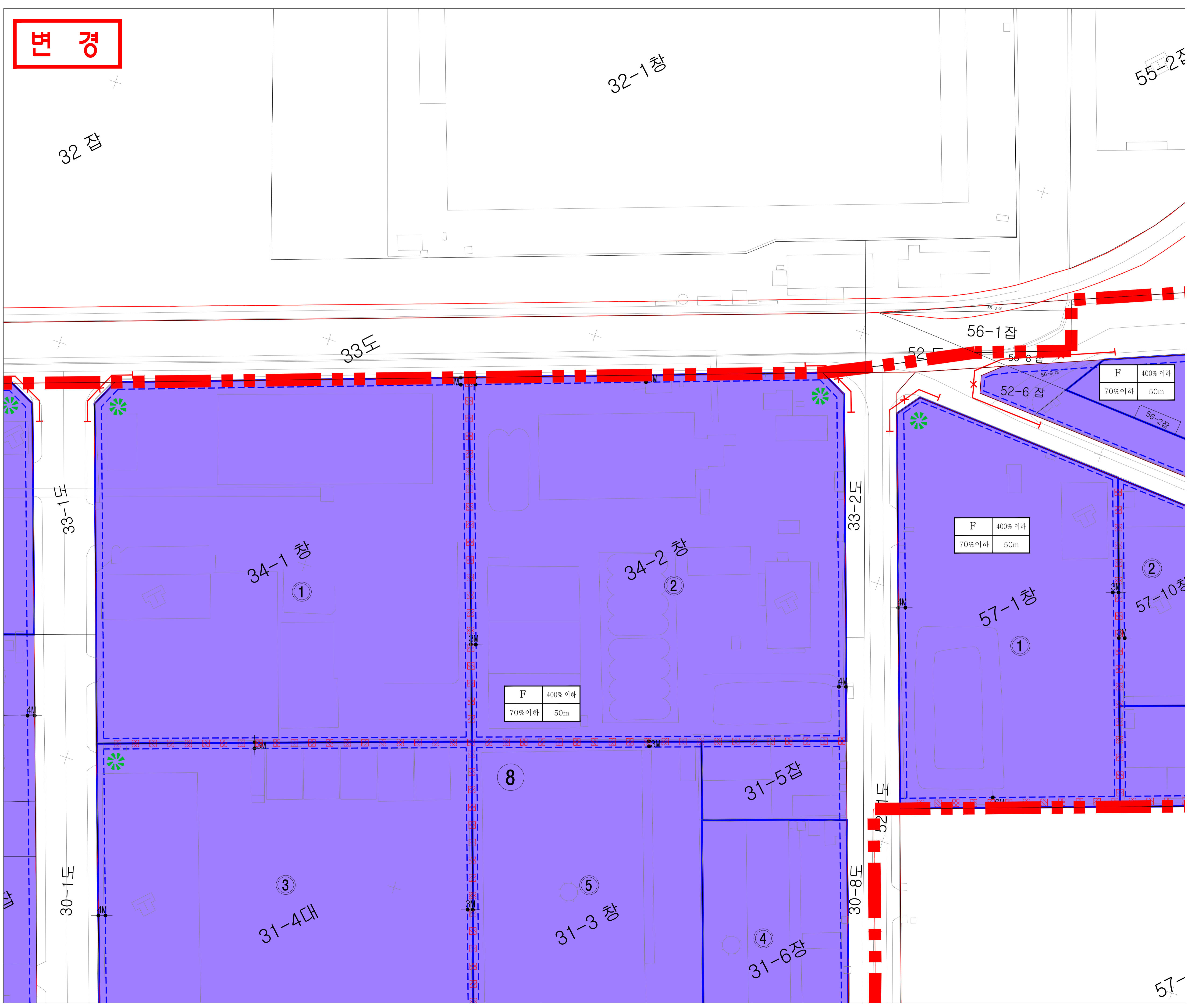


본 결정(변경)도는 변경 및 신설부분에 한하여 유효함

S = 1/1,000



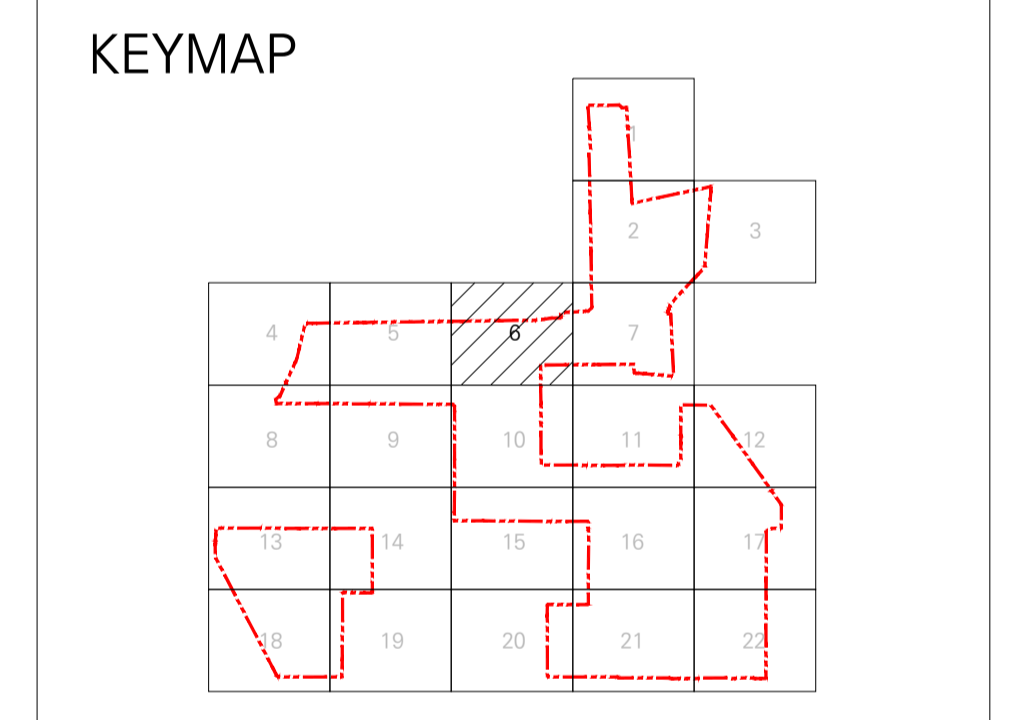
# 변경



## 도시관리계획(항동1-3 지구단위계획구역 및 지구단위계획) 결정 및 지형도면 고시

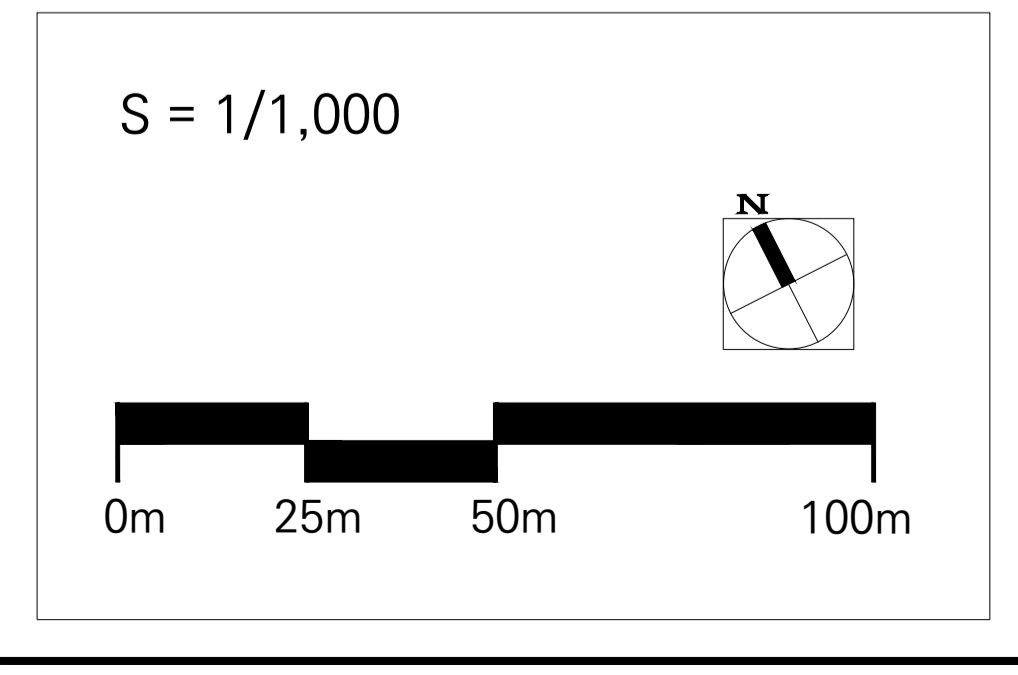
가구·획지 및 건축물 등에 관한 결정도(6)

- |            |                  |
|------------|------------------|
| 지구단위계획구역계  | A-1용도            |
| 가구번호       | A-2용도            |
| 획지         | B용도(유류저장 및 송유설비) |
| 공동개발(지정)   | C용도(주차장)         |
| 공동개발(권장)   | D용도              |
| 건축한계선      | E용도              |
| 저층배치구간     | F용도              |
| 차량출입불허구간   | G용도              |
| 보차혼용통로     | H-1용도            |
| 공공보행통로     | H-2용도            |
| 공개공지(위치권장) | I-1용도            |
| 공공조경       | I-2용도            |



본 결정(변경)도는 변경 및 신설부분에 한하여 유효함

구분	작성자	입안 및 결정권자	
		1차 확인자	2차 확인자
소속	선재이앤씨	인천광역시 중구 도시계획과	인천광역시 중구 도시계획과
직위	대표	-	도시계획팀 담당
직명	사업책임기술자	지방시설서기	지방시설주사
성명	박경배	김휘연	김기철
확인인			

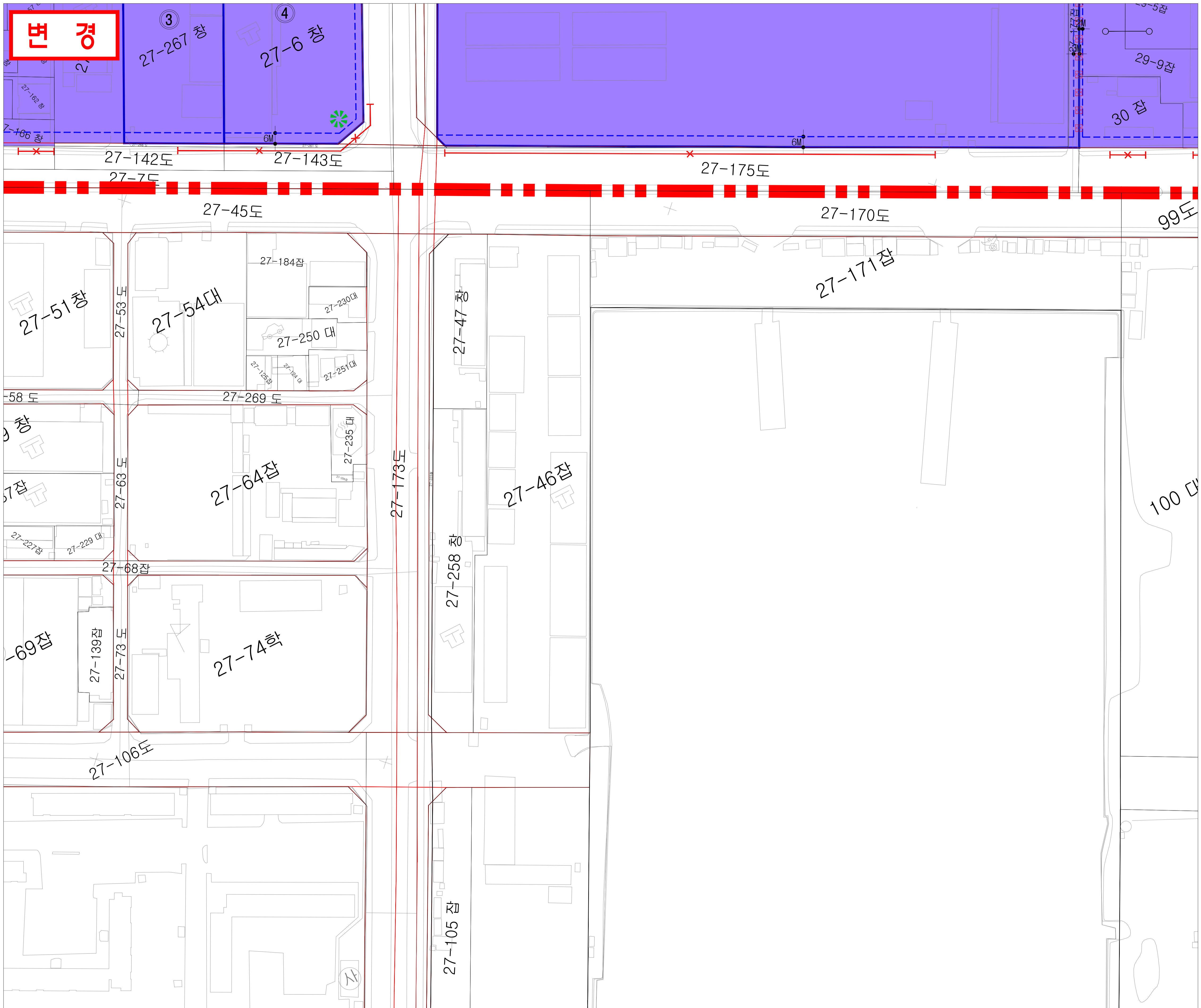




**변경**

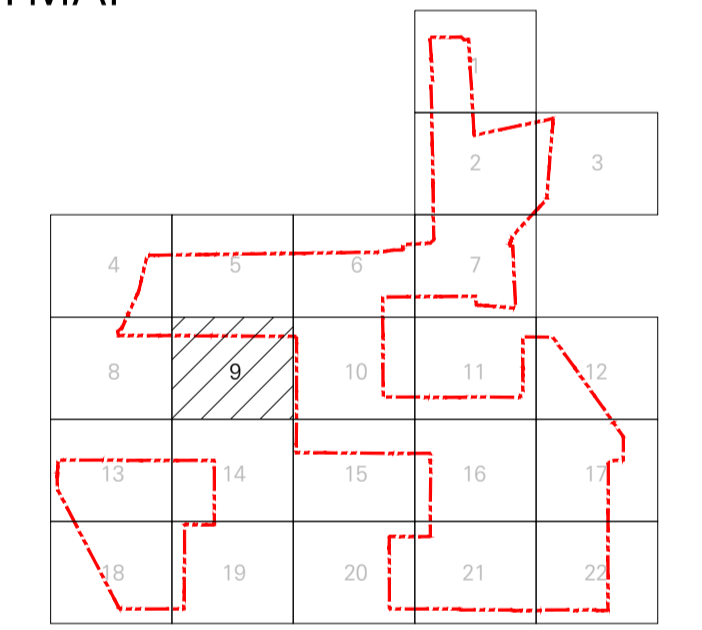
도시관리계획(항동1-3 지구단위계획구역 및 지구단위계획) 결정 및 지형도면 고시

가구·획지 및 건축물 등에 관한 결정도(9)



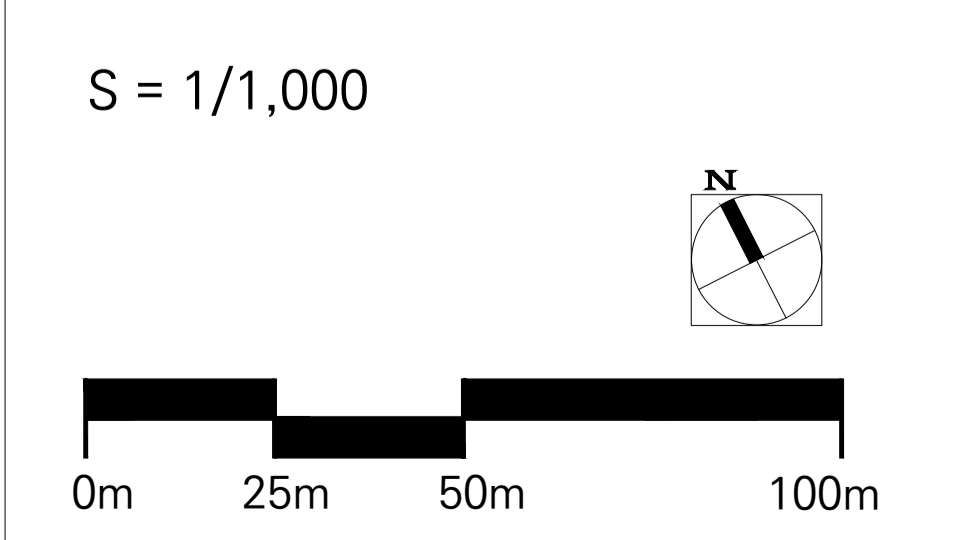
- 지구단위계획구역계
- 가구번호
- 획지
- 공동개발(지정)
- 공동개발(권장)
- 건축한계선
- 저층배치구간
- 차량출입불허구간
- 보차혼용통로
- 공공보행통로
- 공개공지(위치권장)
- 공공조경
- A-1용도
- A-2용도
- B용도(유류저장 및 송유설비)
- C용도(주차장)
- D용도
- E용도
- F용도
- G용도
- H-1용도
- H-2용도
- I-1용도
- I-2용도

KEYMAP



본 결정(변경)도는 변경 및 신설부분에 한하여 유효함

구분	작성자	입안 및 결정권자	
		1차 확인자	2차 확인자
소속	선재이앤씨	인천광역시 중구 도시계획과	인천광역시 중구 도시계획과
직위	대표	-	도시계획팀 담당
직명	사업책임기술자	지방시설서기	지방시설주사
성명	박경배	김휘연	김기철
확인인			



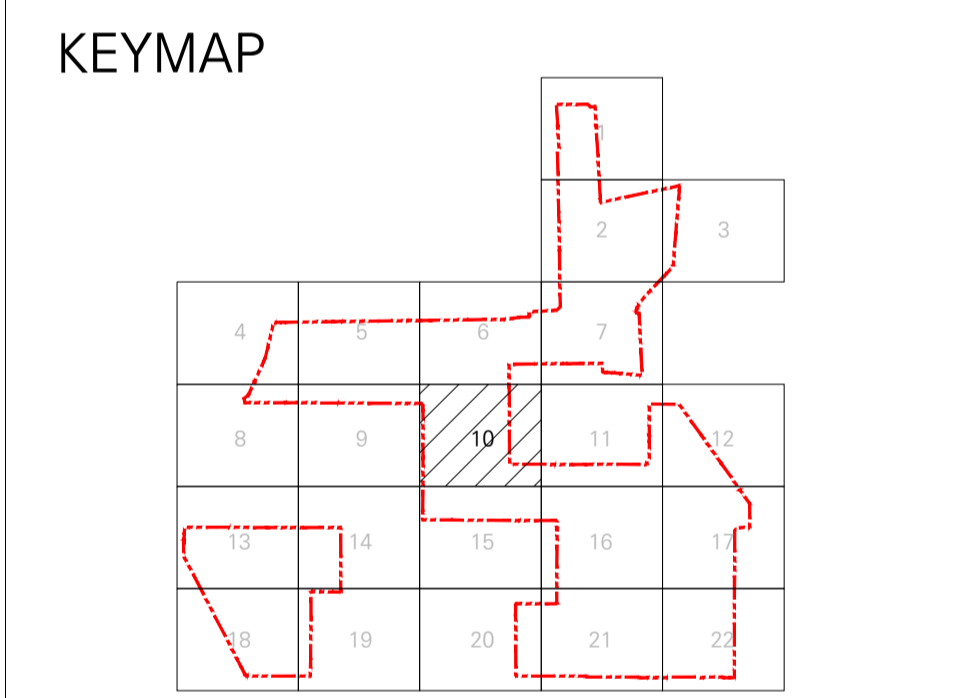
# 기 정

## 도시관리계획(항동1-3 지구단위계획구역 및 지구단위계획) 결정 및 지형도면 고시

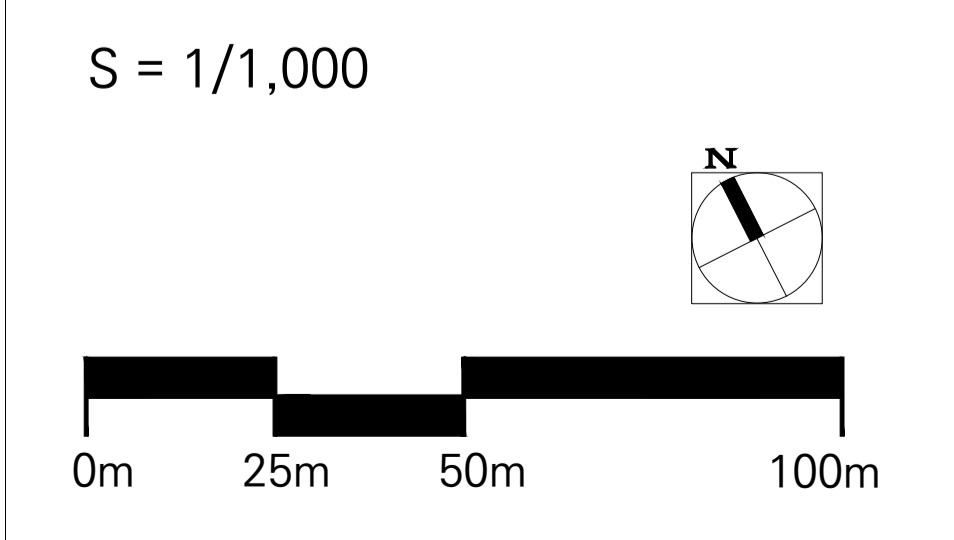
가구·획지 및 건축물 등에 관한 결정도(10)



- 지구단위계획구역계
- 가구번호
- 획지
- 공동개발(지정)
- 공동개발(권장)
- 건축한계선
- 저층배치구간
- 차량출입불허구간
- 보차혼용통로
- 공공보행통로
- 공개공지(위치권장)
- 공공조경
- A-1용도
- A-2용도
- B용도(유류저장 및 송유설비)
- C용도(주차장)
- D용도
- E용도
- F용도
- G용도
- H-1용도
- H-2용도
- I-1용도
- I-2용도



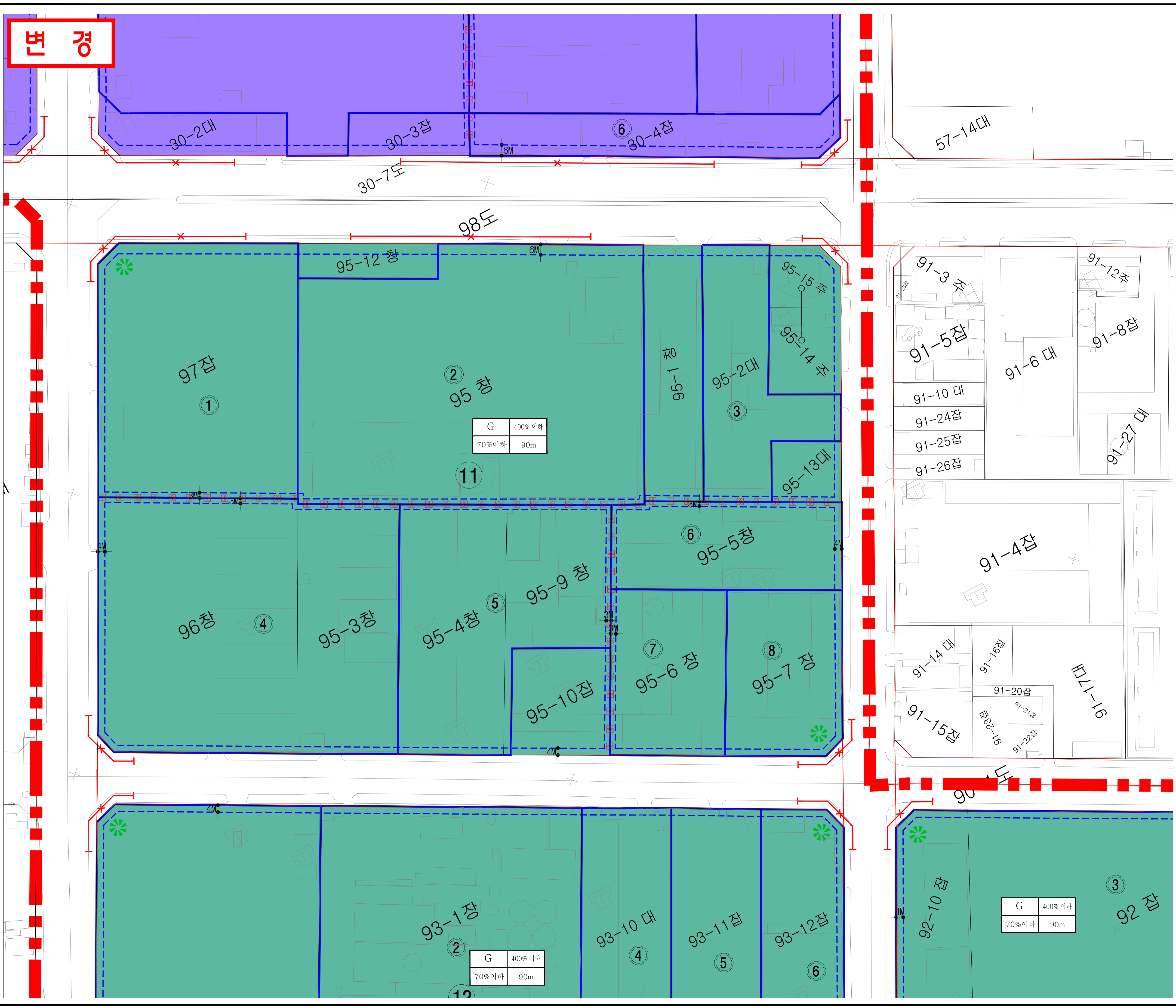
본 결정(변경)도는 변경 및 신설부분에 한하여 유효함



# 변경

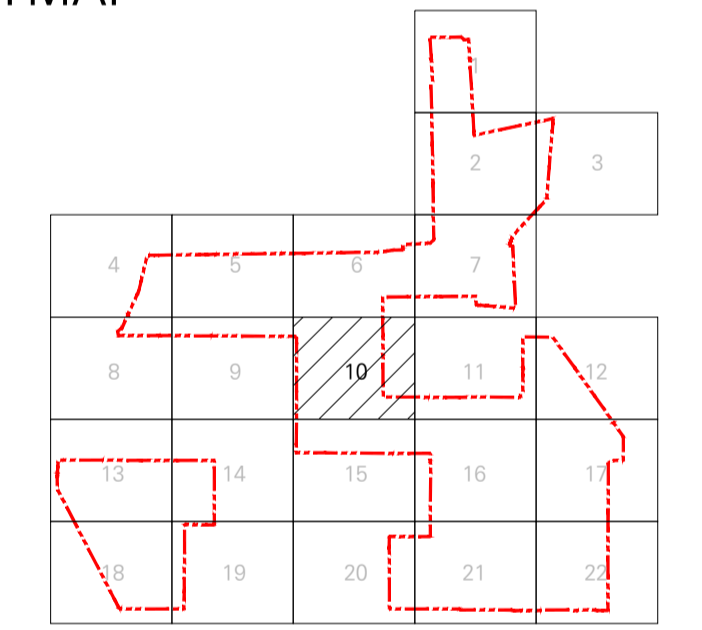
## 도시관리계획(항동1-3 지구단위계획구역 및 지구단위계획) 결정 및 지형도면 고시

가구·획지 및 건축물 등에 관한 결정도(10)



- 지구단위계획구역계
- ① 가구번호
- 획지
- 공동개발(지정)
- 공동개발(권장)
- 건축한계선
- 저층배치구간
- 차량출입불허구간
- 보차혼용통로
- 공공보행통로
- ✱ 공개공지(위치권장)
- 공공조경
- A-1용도
- A-2용도
- B용도(유류저장 및 송유설비)
- C용도(주차장)
- D용도
- E용도
- F용도
- G용도
- H-1용도
- H-2용도
- I-1용도
- I-2용도

### KEYMAP



본 결정(변경)도는 변경 및 신설부분에 한하여 유효함

구분	작성자	입안 및 결정권자	
		1차 확인자	2차 확인자
소속	선재이앤씨	인천광역시 중구 도시계획과	인천광역시 중구 도시계획과
직위	대표	-	도시계획팀 담당
직명	사업책임기술자	지방시설서기	지방시설주사
성명	박경배	김휘연	김기철
확인인			

