


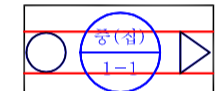


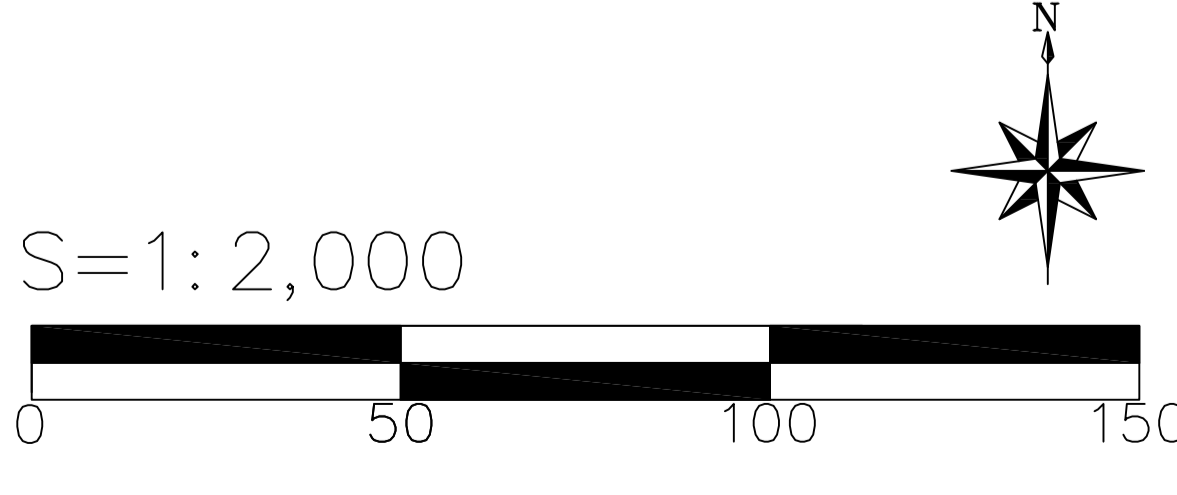
도시관리계획(도시계획  
시설: 도로)결정(변경)  
지형도면 승인 고지도

기 정

범 레

-  자연녹지지역
-  보전녹지지역
-  대로 이상
-  중로 이하

S=1:2,000



0 50 100 150

